



Observatori d'Osona
Per al Desenvolupament Local

Informe de la població dels municipis de la comarca d'Osona i els pactes territorials

Any 2008

Població municipal. Padró continu. Any 2008

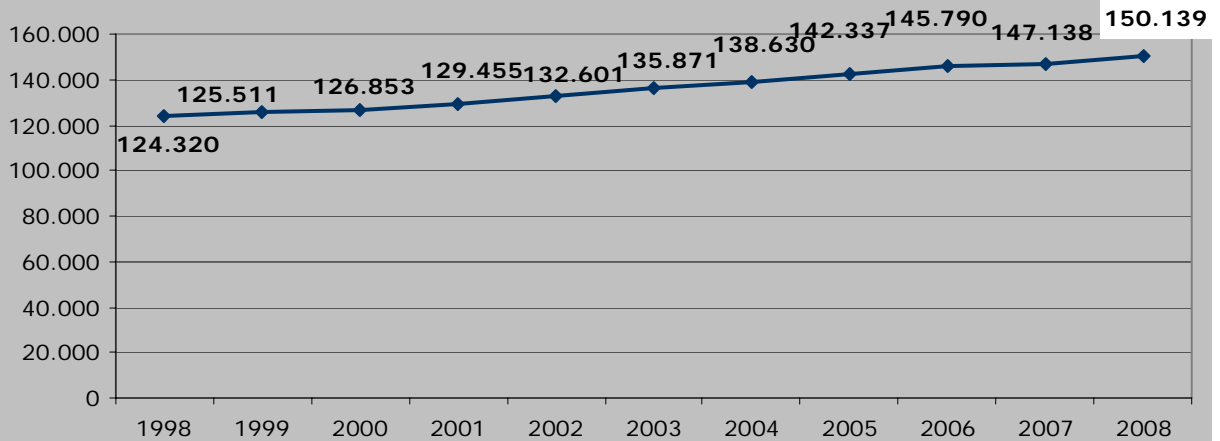
Dades extretes IDESCAT a 1 de gener de 2009

Font: Observatori per al Desenvolupament Local d'Osona.

(*) Municipi que no pertany a Osona però forma part d'un dels 4 pactes territorials de la Comarca.

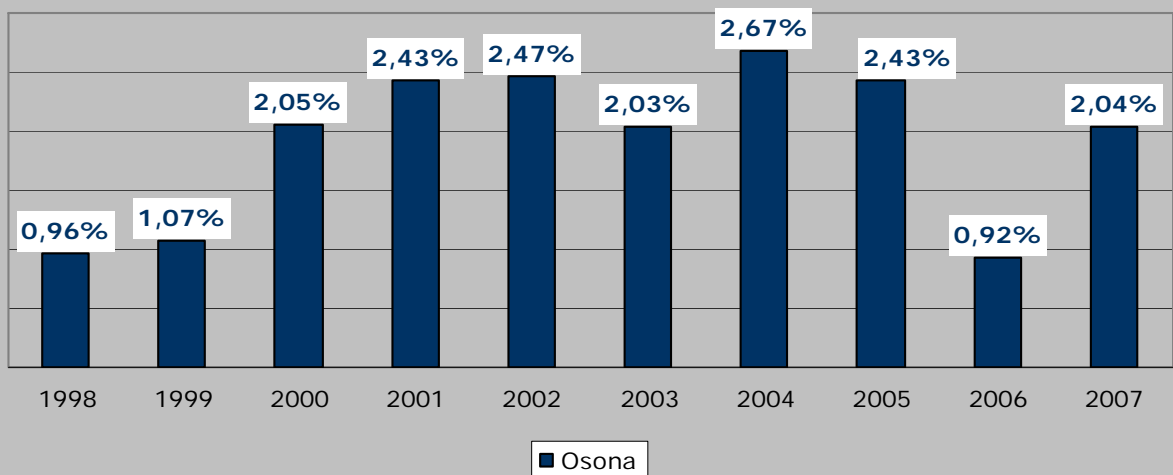
Municipis	Habitants	Variació 08-07	
		Absoluta	Relativa (%)
Aiguafreda *	2.428	53	2,23%
Alpens	312	9	2,97%
Balenyà	3.672	91	2,54%
Brull, El	246	19	8,37%
Calldetenes	2.329	77	3,42%
Centelles	7.133	224	3,24%
Collsuspina	334	11	3,41%
Espinelves	191	8	4,37%
Folgueroles	2.154	96	4,66%
Gurb	2.394	50	2,13%
Lluçà	255	3	1,19%
Malla	261	-6	-2,25%
Manlleu	20.505	414	2,06%
Masies de Roda, Les	745	-22	-2,87%
Masies de Voltregà, Les	3.189	37	1,17%
Montesquiu	880	19	2,21%
Muntanyola	548	35	6,82%
Olost	1.199	6	0,50%
Orís	301	15	5,24%
Oristà	591	5	0,85%
Perafita	407	13	3,30%
Prats de Lluçanès	2.719	10	0,37%
Roda de Ter	5.863	192	3,39%
Rupit i Pruit	329	-3	-0,90%
Sant Agustí de Lluçanès	105	4	3,96%
Sant Bartomeu del Grau	961	-14	-1,44%
Sant Boi de Lluçanès	573	1	0,17%
Sant Feliu Sasserra *	633	21	3,43%
Sant Hipòlit de Voltregà	3.431	52	1,54%
Sant Julià de Vilatorrada	2.933	46	1,59%
Sant Martí d'Albars	112	-1	-0,88%
Sant Martí de Centelles	997	56	5,95%
Sant Pere de Torelló	2.322	50	2,20%
Sant Quirze de Besora	2.215	69	3,22%
Sant Sadurn d'Osormort	91	5	5,81%
Sant Vicenç de Torelló	1.977	19	0,97%
Santa Cecília de Voltregà	194	5	2,65%
Santa Eugènia de Berga	2.235	41	1,87%
Santa Eulàlia de Riuprimer	1.004	50	5,24%
Santa Maria de Besora	169	-14	-7,65%
Santa Maria de Corcó	2.289	35	1,55%
Santa Maria de Merlès *	156	5	3,31%
Seva	3.279	88	2,76%
Sobremunt	102	4	4,08%
Sora	174	-4	-2,25%
Taradell	5.929	65	1,11%
Tavernoles	318	8	2,58%
Tavertet	148	1	0,68%
Tona	7.805	227	3,00%
Torelló	13.680	231	1,72%
Vic	38.964	643	1,68%
Vidrà	178	-1	-0,56%
Viladrau	1.066	30	2,90%
Vilanova de Sau	331	2	0,61%
TOTAL OSONA	150.139	3.001	2,04%
TOTAL CATALUNYA	7.364.078	153.570	2,13%

Evolució de la població de la Comarca d'Osona



Des de l'institut d'Estadística de Catalunya s'han publicat les xifres de població, referides a 1 de gener del 2008, com a resultat de revisar el Padró municipal i declarades oficials pel Govern espanyol mitjançant el Reial decret 2124/2008, de 26 de desembre, publicat al BOE número 312 de 27 de desembre del 2008.

Variació de la població de la Comarca d'Osona



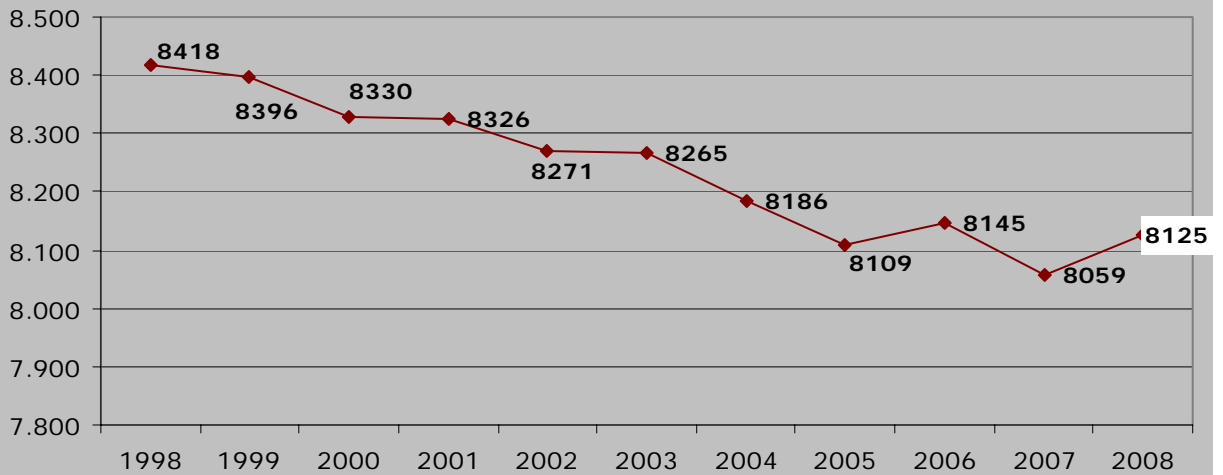
Població municipal Pacte Lluçanès. Padró continu. Any 2008

Dades extretes IDESCAT.

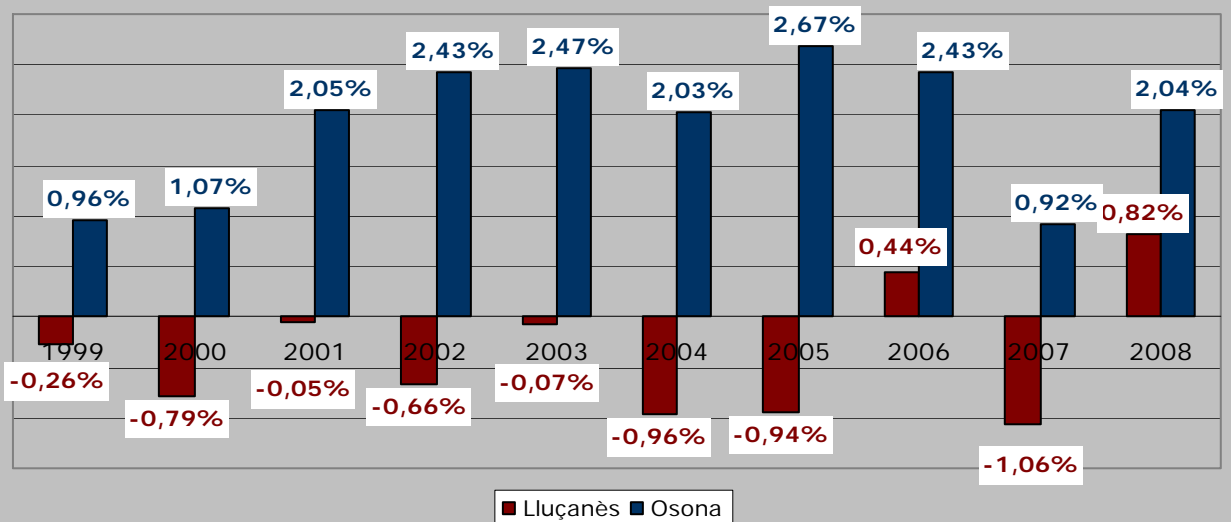
Municipis	Habitants	Variació 08-07	
		Absoluta	Relativa
Alpens	312	9	2,97%
Lluçà	255	3	1,19%
Olost	1.199	6	0,50%
Oristà	591	5	0,85%
Perafita	407	13	3,30%
Prats de Lluçanès	2.719	10	0,37%
Sant Agustí de Lluçanès	105	4	3,96%
Sant Bartomeu del Grau	961	-14	-1,44%
Sant Boi de Lluçanès	573	1	0,17%
Sant Feliu Sasserra	633	21	3,43%
Sant Martí d'Albars	112	-1	-0,88%
Santa Maria de Merlès	156	5	3,31%
Sobremunt	102	4	4,08%
PT. Lluçanès	8.125	66	0,82%
TOTAL OSONA	150.139	3.001	2,04%
TOTAL CATALUNYA	7.364.078	153.570	2,13%

Font: Observatori per al Desenvolupament Local d'Osona a partir de dades de l'IDESCAT.

Evolució de la població municipal del PT. Lluçanès



Comparativa de la variació relativa 08/07 entre el Pacte i Osona



Població municipal Pacte Osona Centre. Padró continu. Any 2008

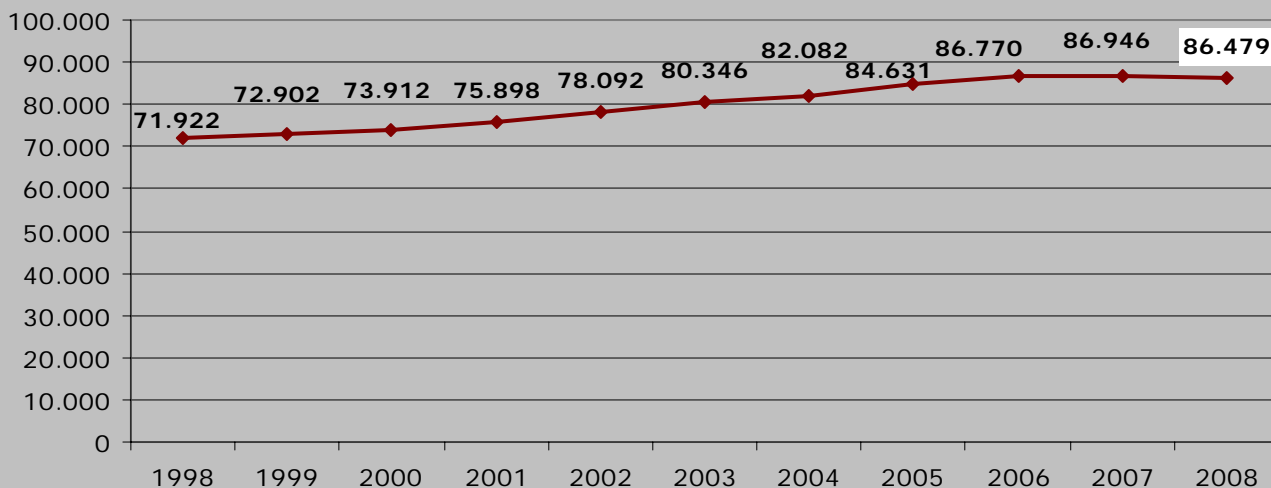
Dades extretes IDESCAT.

Municipis	Habitants	Variació 08-07	
		Absoluta	Relativa (%)
Calldetenes	2.329	77	3,42%
Espinelves	191	8	4,37%
Gurb	2.394	50	2,13%
Manlleu	20.505	414	2,06%
Masies de Roda, les	745	-22	-2,87%
Masies de Voltregà, les	3.189	37	1,17%
Roda de Ter	5.863	192	3,39%
Rupit i Pruit	329	-3	-0,90%
Sant Hipòlit de Voltregà	3.431	52	1,54%
Sant Julià de Vilatorrada	2.933	46	1,59%
Sant Sadurní d'Osormort	91	5	5,81%
Santa Cecília de Voltregà	194	5	2,65%
Santa Eugènia de Berga	2.235	41	1,87%
Santa Maria de Corcó	2.289	35	1,55%
Tavèrnoles	318	8	2,58%
Tavertet	148	1	0,68%
Vic	38.964	643	1,68%
Vilanova de Sau	331	2	0,61%
PT. Osona Centre	86.479	1.591	1,84%
TOTAL OSONA	150.139	3.001	2,04%
TOTAL CATALUNYA	7.364.078	153.570	2,13%

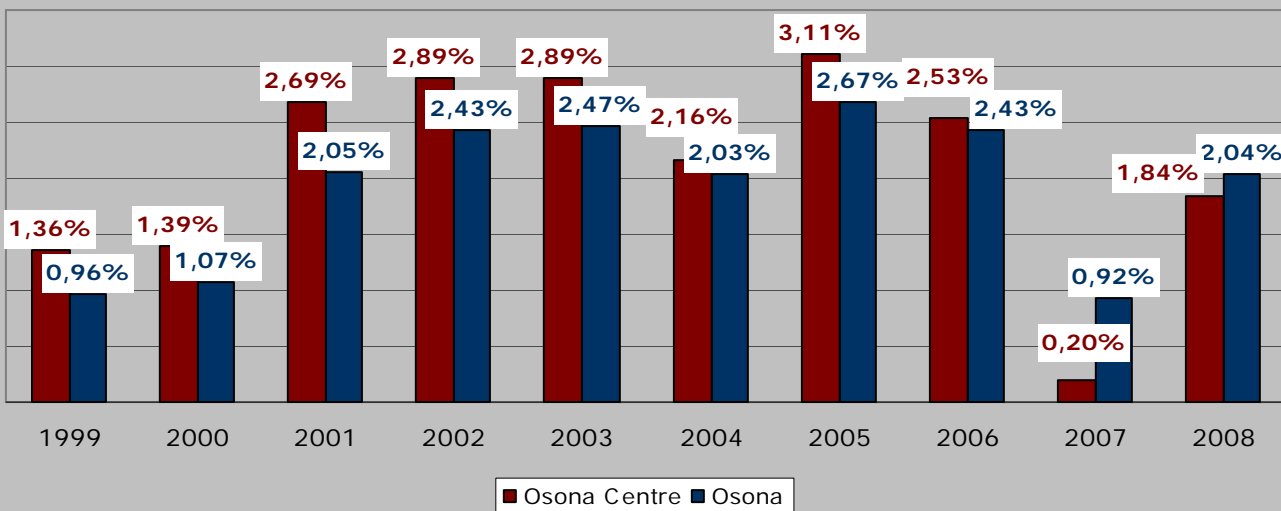
Font: Observatori per al Desenvolupament Local d'Osona a partir de dades de l'IDECAT.

Nota important: Folgueroles ha deixat de formar part del Pacte Osona Centre

Evolució de la població municipal del PT Osona Centre



Comparativa de la variació relativa 08/07 entre el Pacte i Osona



Població municipal Pacte Osona Sud. Padró continu. Any 2008

Dades extretes IDESCAT

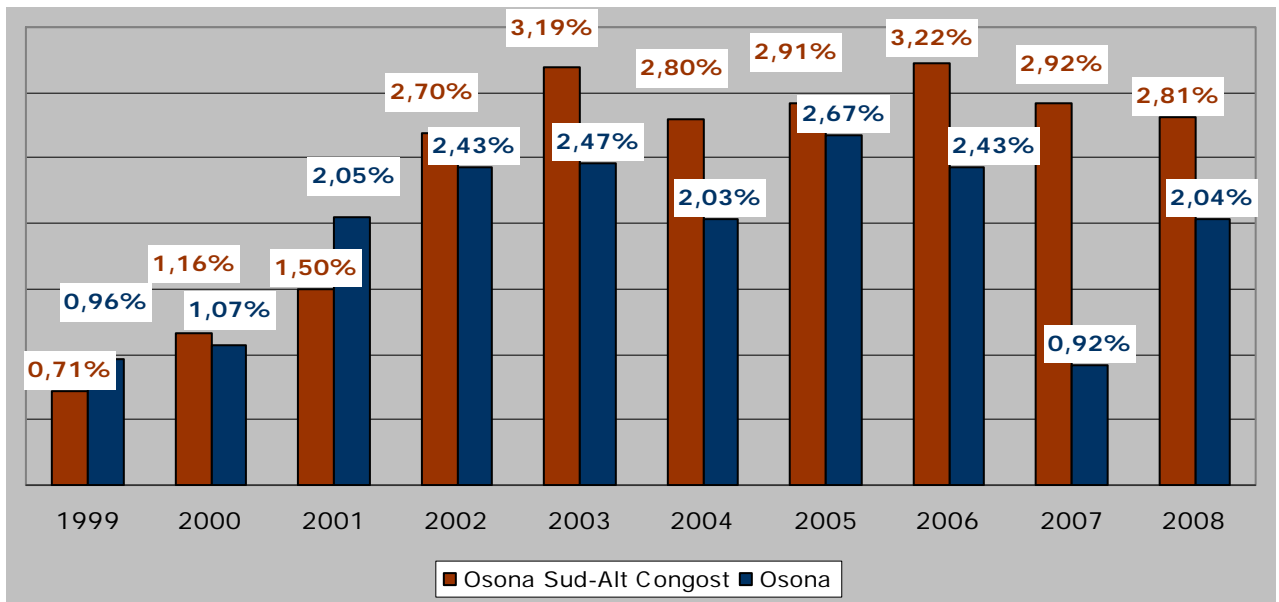
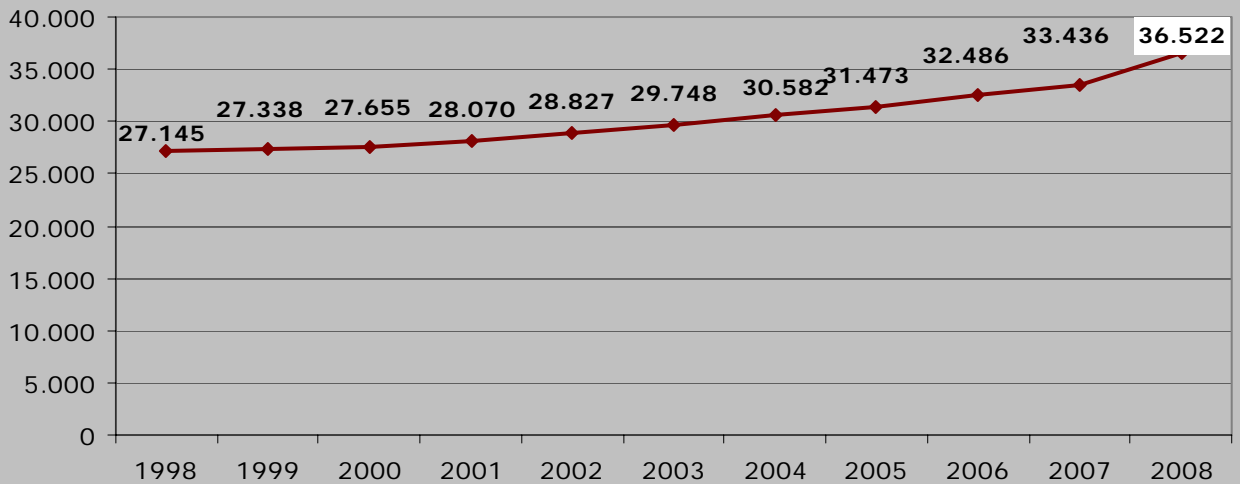
Municipis	Habitants	Variació 08-07	
		Absoluta	Relativa
Aiguafreda	2.428	53	2,23%
Balenyà	3.672	91	2,54%
Brull, el	246	19	8,37%
Centelles	7.133	224	3,24%
Folgueroles	2.154	96	4,66%
Malla	261	-6	-2,25%
Muntanyola	548	35	6,82%
Sant Martí de Centelles	997	56	5,95%
Santa Eulàlia de Riuprimer	1.004	50	5,24%
Seva	3.279	88	2,76%
Taradell	5.929	65	1,11%
Tona	7.805	227	3,00%
Viladrau	1.066	30	2,90%

PT. Osona Centre	36.522	1.028	2,81%
TOTAL OSONA	150.139	3.001	2,04%
TOTAL CATALUNYA	7.364.078	153.570	2,13%

Font: Observatori per al Desenvolupament Local d'Osona a partir de dades de l'IDESCAT.

Nota important: Folgueroles ha passat de formar part del Pacte Osona Sud, les variacions poden quedar afectades per aquest canvi

Evolutió de la població municipal PT Osona Sud- Alt Congost



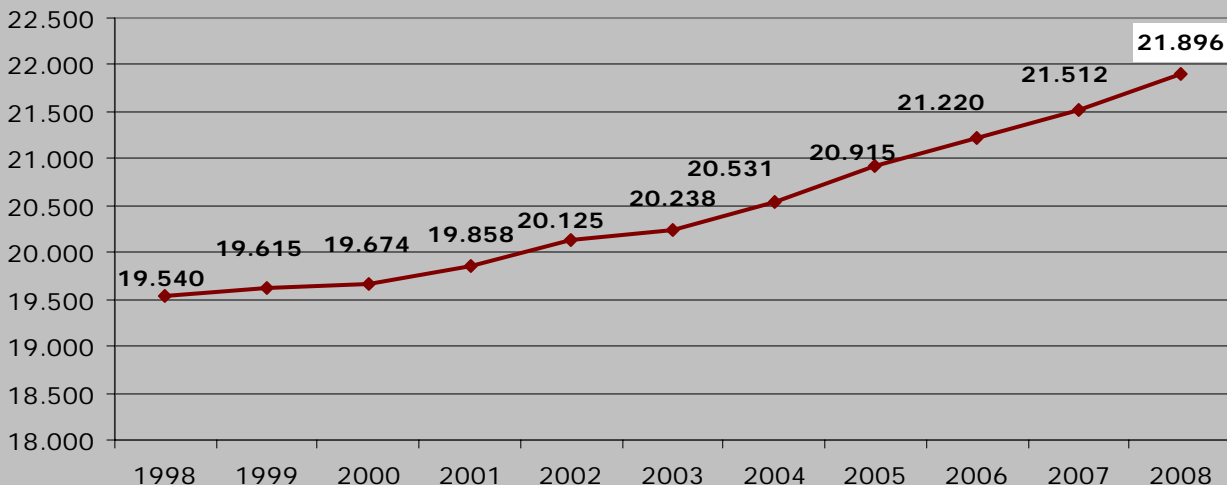
Població municipal Pacte de la Vall del Ges, Orís i Bisaura. Padró continu. Any 2008

Dades extretes IDESCAT.

Municipis	Habitants	Variació 08-07	
		Absoluta	Relativa (%)
Montesquiú	880	19	2,21%
Orís	301	15	5,24%
Sant Pere de Torelló	2.322	50	2,20%
Sant Quirze de Besora	2.215	69	3,22%
Sant Vicenç de Torelló	1.977	19	0,97%
Santa Maria de Besora	169	-14	-7,65%
Sora	174	-4	-2,25%
Torelló	13.680	231	1,72%
Vidrà	178	-1	-0,56%
PT. Vall del Ges, Orís i Bisaura	21.896	384	1,79%
TOTAL OSONA	150.139	3.001	2,04%
TOTAL CATALUNYA	7.364.078	153.570	2,13%

Font: Observatori per al Desenvolupament Local d'Osona a partir de dades de l'IDESCAT.

Evolució de la població PT Vall del Ges, Orís i Bisaura



Comparativa de la variació relativa 08/07 entre Pacte i Osona

